

حوض وادي درنة الكبير


الخصائص المساحية والتضاريسية

لحوض وادي درنة الكبير




70 km

طول الحوض



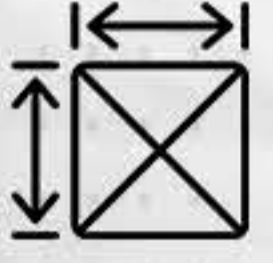
570 km

مساحة الحوض



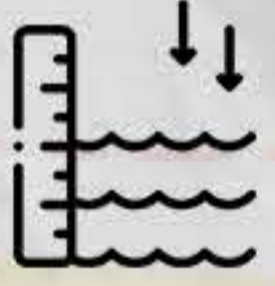
765 m

أعلى منسوب على سطح
البحر للأراضي الطبيعية



238 km

محيط الحوض



200 m

أقل منسوب على سطح
البحر في مصب الوادي



8 km

عرض الحوض

جغرافيا حوض وادي درنة

- يبدأ من الجزء الشرقي من الجبل الاخضر ويحده من الغرب الابرق والفائدية
- يمر ببعض المراكز العمرانية داخل مساحة الحوض متمثلة في مناطق القبة - القيبب - لملودة
- سد البلاد : يبعد عن قلب المدينة ب 1 كم سعته التخزينية: 1.5 مليون متر مكعب.
- سد أبو منصور : يبعد 13 كم جنوب السد الأول سعته التخزينية: 22.5 مليون متر مكعب.

فيضانات شهدتها درنة

1941 1956 1959 1968 2011 2023

أهم دراسة قامت بها شركة (HIDROPROJECT) اليوغسلافية عام 1970 - 1972

المركز الليبي
لدراسات الأمانة والعسكرية

LCSMS

LIBYAN CENTER
SECURITY & MILITARY STUDIES